Приложение № 6 към чл. 6, ал. 1
Наредбата за условията и реда за извършване на оценка на въздействието върху околната среда (Наредба за ОВОС) (Ново - ДВ, бр. 12 от 2016 г., в сила от 12.02.2016 г., изм. - ДВ, бр. 3 от 2018 г., изм. - ДВ, бр. 31 от 2019 г., в сила от **12.04.2019 г.)**

ДО
ДИРЕКТОРА НА РИОСВ ПЛОВДИВ

МИНИСТЕРСТВО на ОКОЛНАТА СРЕДА и ВОДИТЕ
РЕГИОНАЛНА ИНСПЕКЦИЯ
ВХ. № ОВОС-989-6
16.06 2023
ПЛОВДИВ

ИСКАНЕ
за преценяване на необходимостта от извършване на оценка на въздействието върху околната среда (ОВОС)

от **„Галакси РЕ" ООД, ЕИК 203597015**

Със седалище: гр.Пловдив, ПК 4003, р-н Северен, бул. "Дунав" № 5

Пълен пощенски адрес: гр.Пловдив, ПК 4003, р-н Северен, бул. "Дунав" № 5

Телефон, факс и ел. поща (e-mail): 0899997114- Иво Давидов, idavidov@galaxyre.eu

Управител или изпълнителен директор на фирмата възложител: Марияна Груйчева

Лице за контакти: 0899997114- Иво Давидов

УВАЖАЕМИ/А Г-Н/Г-ЖО ДИРЕКТОР,

Моля да ми бъде издадено решение за преценяване на необходимостта от извършване на ОВОС за инвестиционно предложение- **„Изграждане на един тръбен кладенец за измиване на фотоволтаични панели, в ПИ 24582.11.152, по КККР на с. Дълго поле, община Калояново, област Пловдив"**.

Инвестиционното предложение е ново.

За нуждите от измиване на фотоволтаични панели, се предвижда изграждането на един тръбен кладенец.

Новопроектираният тръбен кладенец ще бъде изпълнен в имот ПИ 24582.11.152, по КККР на с. Дълго поле, община Калояново, област Пловдив.

Географските координати на проектния тръбен кладенец в система WGS – 84 са:

- ТК- N 42°20'10.1" E 24°45'55.7".

(посочва се характерът на инвестиционното предложение, в т.ч. дали е за ново инвестиционно предложение и/или за разширение или изменение на инвестиционно предложение съгласно приложение № 1 или приложение № 2 към ЗООС)

Прилагам:
1. Информацията по приложение № 2 към чл. 6 от Наредбата за условията и реда за извършване на оценка на въздействието върху околната среда - един екземпляр на хартиен носител и един екземпляр на електронен носител.
2. Информация за датата и начина на заплащане на дължимата такса по Тарифата.
3. Оценка по чл. 99а от ЗООС (в случаите по чл. 118, ал. 2 от ЗООС) - един екземпляр на хартиен носител и един екземпляр на електронен носител.
4. Информация и оценка по чл. 99б, ал. 1 от ЗООС (в случаите по чл. 109, ал. 4 от ЗООС) - един екземпляр на хартиен носител и един екземпляр на електронен носител.

☐ Желая решението да бъде издадено в електронна форма и изпратено на посочения адрес на електронна поща.

☑ Желая да получавам електронна кореспонденция във връзка с предоставяната услуга на посочения от мен адрес на електронна поща.

☑ Желая решението да бъде получено чрез лицензиран пощенски оператор.

Дата: 16.06.2023г.

Уведомител: .....

/Марияна Груйчева- управител на „Галакси РЕ" ООД/

/Илияна Маринова Райкова - пълномощник на управителя на „Галакси Ре" ООД с пълномощно № 3309 на нотариус № 636

Нотариус № 636
Стоянка
КИСЛОВА
НИКОЛОВА
Район
ПЛОВДИВ
Република България

П Ъ Л Н О М О Щ Н О

Долуподписаната **МАРИЯНА КУНЧЕВА ГРУЙЧЕВА,** с ЕГН 7211204433 в качеството си на управител на **„ГАЛАКСИ РЕ“ООД**, с ЕИК 203597015, със седалище и адрес на управление: гр.Пловдив, бул.“Дунав“ № 5, с настоящото

У П Ъ Л Н О М О Щ А В А М

ИЛИЯНА МАРИНОВА РАЙКОВА, с ЕГН 9604094454, **със следните правомощия:**

Да ме представлява, подписва и ангажира в качеството ми на управител пред всички физически и юридически лица, държавни и общински органи и служби на Република България, във връзка с подписване, подаване и получаване на молби, заявления, жалби, удостоверения, справки и всякакви други документи, свързани с дейността на дружеството и притежавани от него недвижими имоти.

Да ме представлява, подписва и ангажира в качеството ми на управител пред **Дирекция на „Местни данъци и такси“ или „Дирекция приходи“ към всички общини на територията на Република България**, като подава декларации, жалби, молби и възражения, включително и за сделки за придобиване и отчуждаване на имущество, в това число да подава заявления за издаване на данъчни оценки и да получава вече изготвени такива.

Да ме представлява, подписва и ангажира в качеството ми на управител пред **Агенция по геодезия, картография и кадастър и всички СГКК** с право да подписва и подава всякакви документи, молби, декларации, жалби, заявления, да получава удостоверения, скици, кадастрални карти и извадки, както и всички необходими справки.

Да ме представлява, подписва и ангажира в качеството ми на управител пред **всички органи и служби на Агенция по вписванията на територията на Република България**, като подписва и подава декларации, молби, заявления, възражения, жалби и др. и получава справки, заверени преписи, вписани актове, договори и всякакви документи, издавани от Агенцията по вписванията документи, свързани с дружеството.

Да ме представлява, подписва и ангажира в качеството ми на управител **пред всички подразделения на територията на страната на Регионална инспекция околна среда и водите /РИОСВ/**, като подписва и подава декларации, молби, заявления, възражения, жалби и др. и получава справки, заверени преписи, вписани актове, договори и всякакви документи, издавани от **Регионална инспекция околна среда и водите /РИОСВ/.**

Да ме представлява, подписва и ангажира в качеството ми на управител пред **„ЕВН България Електроснабдяване“ ЕАД, „Електроразпределение Юг“ЕАД и „ЕВН България Топлофикация“ ЕАД, както и техните подразделения на територията на Република България,** като подписва, подава декларации, молби, заявления, възражения, жалби и др. и получава всякакви документи и справки, издавани от съответното дружество.

Да ме представлява, подписва и ангажира в качеството ми на управител пред **„Водоснабдяване и канализация“ ЕООД, гр.Пловдив**, като подписва, подава декларации, молби, заявления, възражения, жалби и др. и получава всякакви документи и справки, издавани от дружеството.

Да ме представлява, подписва и ангажира в качеството ми на управител пред **Областно Пътно Управление гр.Пловдив**, като подписва и подава декларации, молби, заявления, възражения, жалби и др. и получава справки, заверени преписи, вписани актове, договори и всякакви документи.

Да ме представлява, подписва и ангажира в качеството ми на управител пред **Областна Дирекция по Земеделие – Пловдив**, както и пред всички **Общински служби „Земеделие“ на територията на Област Пловдив и Република България**, като подписва и подава декларации, молби, заявления, възражения, жалби и др. и получава справки, заверени преписи, вписани актове, договори и всякакви документи.

Във връзка с ефективното упражняване на гореизброените права, упълномощения има право да подписва, подава и получава всякакви по вид документи, свързани с дейността на дружеството, както и с неговата собственост.

Настоящото пълномощно следва да се тълкува разширително и изцяло в полза на упълномощения.

УПЪЛНОМОЩИТЕЛ: .....

На 14.03.2023 г., СТОЯНКА КИСЬОВА-НИКОЛОВА, нотариус в район РС ПЛОВДИВ с рег. № 636 на Нотариалната камара, удостоверявам подписите върху този документ, положени от: МАРИЯНА КУНЧЕВА ГРУЙЧЕВА, ЕГН: 7211204433, АДРЕС: ПЛОВДИВ, ЛК: 649012078, ИЗДАДЕНА НА 22.04.2020 Г. ОТ МВР - ПЛОВДИВ - Като управител на ГАЛАКСИ РЕ ООД, ЕИК: 203597015, СЕДАЛИЩЕ: ПЛОВДИВ - Упълномощител
Рег. № 3309 Събрана такса: 6.00 лв.

Нотариус:
ДОРА КОНОНЕЦ
ПОМОЩНИК-НОТАРИУС
при нотариус с рег. № 636 на НК

Нотариус № 636 Стоянка КИСЬОВА-НИКОЛОВА Район на действие Р.С. ПЛОВДИВ Република България

Вярно с оригинала!

Приложение № 2 към чл. 6

Наредбата за условията и реда за извършване на оценка на въздействието върху околната среда (Наредба за ОВОС) (Изм. - ДВ, бр. 3 от 2006 г., изм. и доп. - ДВ, бр. 3 от 2011 г., изм. и доп. - ДВ, бр. 12 от 2016 г., в сила от 12.02.2016 г., изм. - ДВ, бр. 3 от 2018 г., изм. - ДВ, бр. 31 от 2019 г., в сила от **12.04.2019 г.)**

Информация за преценяване на необходимостта от ОВОС

I. Информация за контакт с възложителя:

1. **„Галакси РЕ" ООД, ЕИК 203597015**
2. Пълен пощенски адрес: гр.Пловдив, ПК 4003, р-н Северен, бул. "Дунав" № 5
3. Адрес за кореспонденция: гр.Пловдив, ПК 4003, р-н Северен, бул. "Дунав" № 5
4. Телефон, факс и ел. поща (e-mail): 0899997114- Иво Давидов, idavidov@galaxyre.eu
5. Управител или изпълнителен директор на фирмата възложител: Марияна Груйчева
6. Лице за контакти: 0899997114- Иво Давидов

II. Резюме на инвестиционното предложение:

1. Характеристики на инвестиционното предложение:

Информацията за преценяване на необходимостта от извършване на оценка на въздействието върху околната среда (ОВОС) е изготвена във връзка с издаване на разрешително за водовземане от подземни води, чрез нови водовземни съоръжения – един тръбен кладенец за измиване на фотоволтаични панели в ПИ 24582.11.152, по КККР на с. Дълго поле, община Калояново, област Пловдив.

а) размер, засегната площ, параметри, мащабност, обем, производителност, обхват, оформление на инвестиционното предложение в неговата цялост;

За нуждите от измиване на панелите на фотоволтаична електроцентрала в ПИ 24582.11.152, по КККР на с. Дълго поле, община Калояново, област Пловдив, при „ГАЛАКСИ РЕ" ООД, ще се ползва вода от един новопроектиран тръбен кладенец.

Предвижда се измиването на фотоволтаичните панели да става с миеща машина, която има резервоар с обем 1600 l. Разхода на вода на една машина, която работи с 4 бара налягане, е 3000 l/h. Една машиносмяна е 8 h. За 200 MWp централа модулите ще бъдат измити за 328 часа= 41 дни в годината, ако са в едно поле. Миещата машина е оборудвана с валяк и киче и през останалата част от годината, модулите ще бъдат почиствани на сухо.

За необходимото водно количество получаваме:

3000 l/h x 8 h = 24000 l/d = 24,0 m^3/d;

24,0 m^3/d x 41 работни дни = 984,0 m^3/годишно.

б) взаимовръзка и кумулиране с други съществуващи и/или одобрени инвестиционни предложения;

Новопростираният тръбен кладенец ще се използва за нуждите от измиване на фотоволтаични панели. За изграждане на фотоволтаичната електроцентрала и възникналата необходимост от разширяване на изградената вече подстанция в ПИ 24582.11.152, по КККР на с. Дълго поле, РИОСВ- гр. Пловдив са дали становище с изх. № ОВОС- 846-13/ 13.01.2023г.

в) използване на природни ресурси по време на строителството и експлоатацията на земните недра, почвите, водите и на биологичното разнообразие;

Необходимото годишно водно количество, което ще се ползва от проектното водовземно съоръжение, за измиване на фотоволтаичните панели е до $Q_{год.}$= 1000 m^3/годишно.

г) генериране на отпадъци - видове, количества и начин на третиране, и отпадъчни води;

След приключване на сондирането теренът на сондажната площадка ще бъде рекултивиран.

При експлоатацията на кладенеца няма да се формират отпадъци.

д) замърсяване и вредно въздействие; дискомфорт на околната среда;

Предвиденото инвестиционно предложение не предполага замърсяване на почвите, водите и атмосферния въздух в района, както по време на изпълнението на кладенеца, така и по време на експлоатацията му. Изпълнението на кладенеца ще бъде свързано с извършване на транспортни работи. Не се предвижда използване на горивни процеси по време на сондажните работи. Прогнозната оценка за очакваното емисионно натоварване на атмосферния въздух в района на проектния кладенец при тяхното изпълнение ще бъде незначително, локално, временно и ще засегне предимно работната площадка. Не се предвижда отделяне на емисии на замърсители или опасни, токсични или вредни вещества в атмосферния въздух в района. От реализирането на инвестиционното намерение /строителство, експлоатация/ не се очакват вредни физични фактори – вибрации, светлинни, топлинни, електромагнитни и йонизиращи лъчения, с изключение на шум, който ще бъде под 50dB (наредба 6/26.062006 на МЗ и МОСВ).

е) риск от големи аварии и/или бедствия, които са свързани с инвестиционното предложение;

Няма риск от големи аварии или бедствия.

ж) рисковете за човешкото здраве поради неблагоприятно въздействие върху факторите на жизнената среда по смисъла на § 1, т. 12 от допълнителните разпоредби на Закона за здравето.

По време на извършване на сондажните работи, инвестиционното предложение не включва използване, съхранение, транспорт, производство и работа с материали, които могат да бъдат опасни за околната среда и здравето на хората.

2. Местоположение на площадката, включително необходима площ за временни дейности по време на строителството.

Проектният тръбен кладенец ще бъде изпълнен в имот ПИ 24582.11.152, по КККР на с. Дълго поле, община Калояново, област Пловдив.

3. Описание на основните процеси (по проспектни данни), капацитет, включително на съоръженията, в които се очаква да са налични опасни вещества от приложение № 3 към ЗООС.

За нуждите от измиване на фотоволтаични панели, се предвижда изграждането на един тръбен кладенец.

Водоприемната му част ще бъде заложена в в кватенерния водоносен хоризонт, който е част от подземно водно тяло BG3G000000Q013 „Порови води в Кватернер - Горнотракийска низина".

Сондирането на проектния тръбен кладенец ще се извърши в интервала от 0,00 до 20,00 m и ще бъде спусната колона от PVC Ø160 тръби и филтри. Филтърната част на колоната ще бъде разположена срещу преминатия водоносен пласт. В задтръбното пространство, в прифилтровата част на експлоатационната колона, ще бъде направена обсипка от промит речен чакъл.

4. Схема на нова или промяна на съществуваща пътна инфраструктура.

Ще бъде ползвана съществуващата пътна инфраструктура, без прокарване на нови пътни връзки.

5. Програма за дейностите, включително за строителство, експлоатация и фазите на закриване, възстановяване и последващо използване.

В обхвата на проекта за изпълнение на кладенеца ще се направи подробна разработка, касаеща реализацията му и план за безопасност и здраве. Изпълнението на проектният тръбен кладенец ще бъде в имот ПИ 24582.11.152, по КККР на с. Дълго поле, община Калояново, област Пловдив и няма да засегне съседни имоти. Изпълнението и експлоатацията на съоражението не е свързано с действия, които ще доведат до промени в района. При изпълнението и експлоатацията ще бъдат използвани природни ресурси като вода, инертни материали и ел. енергия.

6. Предлагани методи за строителство.

Сондирането на проектния тръбен кладенец ще се извърши със сондажна апаратура УГБ 1 ВС, по шнеков способ с обсаждане.

7. Доказване на необходимостта от инвестиционното предложение.

За нуждите от измиване на фотоволтаични панели е необходимо изграждането на собствен водоизточник- новопроектираният тръбен кладенец.

Водоприемната му част ще бъде заложена в в кватенерния водоносен хоризонт, който е част от подземно водно тяло BG3G000000Q013 „Порови води в Кватернер - Горнотракийска низина".

8. План, карти и снимки, показващи границите на инвестиционното предложение, даващи информация за физическите, природните и антропогенните характеристики, както и за разположените в близост елементи от Националната екологична мрежа и най-близко разположените обекти, подлежащи на здравна защита, и отстоянията до тях.

Новопроектираният тръбен кладенец ще бъде разположен в поземлен имот № 24582.11.152, по КККР на с. Дълго поле, община Калояново, област Пловдив.

Проектните географски координати на ТК в система WGS – 84 са:

- ТК- N 42°20'10.1" E 24°45'55.7".



9. Съществуващо земеползване по границите на площадката или трасето на инвестиционното предложение.

ПИ 24582.11.152 граничи с местни пътища, ведомствени пътища, овощни градини и нива.

10. Чувствителни територии, в т.ч. чувствителни зони, уязвими зони, защитени зони, санитарно-охранителни зони около водоизточниците и съоръженията за питейно-битово водоснабдяване и около водоизточниците на минерални води, използвани за лечебни, профилактични, питейни и хигиенни нужди и др.; Национална екологична мрежа.

Поземленият имот № 24582.11.152, по КККР на с. Дълго поле, община Калояново, в който ще се реализира инвестиционното намерение, не попада в границите на защитени територии по смисъла на Закона за водите и не граничи със Санитарно- охранителни зони.

ИП попада в нитратно уязвима зона /Зап. РД-146/25.02.2015 на МОСВ/ и в чувствителни зони за замърсяване с биогенни елементи.

Най- близко разположената защитена зона от Европейската екологична мрежа „Натура 2000" до ИП е BG0000429 „Река Стряма". ИП е на около 2,5 km западно от нея.



11. Други дейности, свързани с инвестиционното предложение (например добив на строителни материали, нов водопровод, добив или пренасяне на енергия, жилищно строителство).

Не се предвижда.

12. Необходимост от други разрешителни, свързани с инвестиционното предложение.

Нормативно не се налагат други разрешителни освен разрешително за водовземане от подземни води, чрез нови водовземни съоръжения, което се издава от директора на БД ИБР.

III. Местоположение на инвестиционното предложение, което може да окаже отрицателно въздействие върху нестабилните екологични характеристики на географските райони, поради което тези характеристики трябва да се вземат под внимание, и по-конкретно:

1. съществуващо и одобрено земеползване;

Поземлен имот 24582.11.152, област Пловдив, община Калояново, с. Дълго поле, м. Герена, по вид територия е Урбанизирана, а по НТП е За електроенергийно производство.

2. мочурища, крайречни области, речни устия;

ИП се намира на около 3 km западно от р. Стряма.

3. крайбрежни зони и морска околна среда;

Няма.

4. планински и горски райони;

ИП се намира северно от северните склонове на Родопите и южно от южните склонове на Същинска средна гора.

5. защитени със закон територии;

Поземленият имот № 24582.11.152, по КККР на с. Дълго поле, община Калояново, в който ще се реализира инвестиционното намерение, не попада в границите на защитени територии по смисъла на Закона за водите и не граничи със Санитарно- охранителни зони.

6. засегнати елементи от Националната екологична мрежа;

ИП попада в нитратно уязвима зона /Зап. РД-146/25.02.2015 на МОСВ/ и в чувствителни зони за замърсяване с биогенни елементи.

7. ландшафт и обекти с историческа, културна или археологическа стойност;

На територията на имота и в близост до него няма културни или археологически обекти, които могат да бъдат засегнати.

8. територии и/или зони и обекти със специфичен санитарен статут или подлежащи на здравна защита.

Няма.

IV. Тип и характеристики на потенциалното въздействие върху околната среда, като се вземат предвид вероятните значителни последици за околната среда вследствие на реализацията на инвестиционното предложение:

1. Въздействие върху населението и човешкото здраве, материалните активи, културното наследство, въздуха, водата, почвата, земните недра, ландшафта, климата, биологичното разнообразие и неговите елементи и защитените територии.

Реализирането на инвестиционното предложение няма да окаже отрицателно въздействие върху здравето на населението в района. Изпълнението на проектния тръбен кладенец ще бъде в имот № 24582.11.152, по КККР на с. Дълго поле, община Калояново, област Пловдив. По време на изпълнението на кладенеца, здравният риск на работещите се формира от наличните вредни фактори на работната среда /шум, вибрации, прах/. Определените въздействия са ограничени в периода на строителството и при работна среда в рамките на работния ден. Потенциалният здравен риск е налице при системно неспазване на правилата за здравословни и безопасни условия на труд, съгласно изискванията на Наредба № 2/2004г. за минимални изисквания за спазване на здравословните и безопасни условия на труд при извършване на СМР.

При експлоатацията на кладенеца не се очаква промяна в качеството на атмосферния въздух, т.е. няма да се отделят вредности от работата му.

Инвестиционното предложение не крие рискове от замърсяване на почвите или водите вследствие на изпускане на замърсители върху земната повърхност при точно изпълнение на проекта за изграждане и правилна експлоатация на кладенеца.

Характерът на инвестиционното предложение не е свързан с промяна на вида, състава и характера на земните недра и ландшафта. Очакваното въздействие: краткотрайно по време на строителството, непряко по време на експлоатацията.

Не се очакват негативни въздействия върху компонентите на околната среда.

2. Въздействие върху елементи от Националната екологична мрежа, включително на разположените в близост до инвестиционното предложение.

ИП попада в нитратно уязвима зона /Зап. РД-146/25.02.2015 на МОСВ/ и в чувствителни зони за замърсяване с биогенни елементи.

На територията на ИП и в близост до него не се очаква неблагоприятно въздействие върху видовете и местообитанията, обект на опазване.

3. Очакваните последици, произтичащи от уязвимостта на инвестиционното предложение от риск от големи аварии и/или бедствия.

Не се очакват.

4. Вид и естество на въздействието (пряко, непряко, вторично, кумулативно, краткотрайно, средно- и дълготрайно, постоянно и временно, положително и отрицателно).

Кладенецът ще бъде изпълнен в имот, който е със собственост- Частна обществени организации, след издаване на разрешително за водовземане от подземни води, чрез нови водовземни съоръжения, съгласно Закона за водите.

Очакваното въздействие ще бъде:

- Краткотрайно по време на изпълнението на тръбния кладенец и опитно-филтрационните работи – до 10 /двадесет/ работни дни;
- Непряко по време на експлоатацията.
- Не се очакват негативни въздействия върху компонентите на околната среда.

5. Степен и пространствен обхват на въздействието - географски район; засегнато население; населени места (наименование, вид - град, село, курортно селище, брой на населението, което е вероятно да бъде засегнато, и др.).

Очакваното въздействие може да се оцени като с малък териториален обхват – на територията на имота по време на изпълнение на сондажните работи.

6. Вероятност, интензивност, комплексност на въздействието.

Няма.

7. Очакваното настъпване, продължителността, честотата и обратимостта на въздействието.

Еднократно – в продължение на 10 /двадесет/ работни дни.

8. Комбиниране с въздействия на други съществуващи и/или одобрени инвестиционни предложения.

Няма.

9. Възможността за ефективно намаляване на въздействията.

10. Трансграничен характер на въздействието.

Предвид географското разположение на имота не се предполага трансграничен характер на въздействията.

11. Мерки, които е необходимо да се включат в инвестиционното предложение, свързани с избягване, предотвратяване, намаляване или компенсиране на предполагаемите значителни отрицателни въздействия върху околната среда и човешкото здраве.

При изпълнение на кладенеца е необходимо да се предвиди разделно изземане, депониране и оползотворяване на хумусния слой.

V. Обществен интерес към инвестиционното предложение.

УниКредит Булбанк

12-Юни-2023 14:47:36

Вносител:.....

ВНОСНА БЕЛЕЖКА

ПЛОВДИВ

В полза на: РЕГИОНАЛНА ИНСПЕКЦИЯ ПО ОКОЛНАТА СРЕДА И ВОДИТЕ -

Клиентски номер: 000546323

Клиентска сметка: 70003119330825

IBAN на получателя: BG43UNCR70003119330825

Наш референтен номер: 351CHDC231630512

Потребителски реф. N: FJB2316322695749

Сума	Валута
500	BGN

С думи: петстотин и 0.00

Основание за внасяне:

ИЗДАВАНЕ РЕШ ПРЕЦЕНКА ОВОС ГАЛАКСИ РЕ ЕООД 203597015

Събрани такси:

ФЛ II. чл.1.2. 4.5 BGN

Общо такси във валута на трансакцията : 4.5 BGN

Общо внесени на каса: 504.5 BGN

Допълнителни данни:

Име на вносителя: ИЛИЯНА МАРИНОВА РАЙКОВА

ЕГН на вносителя: 9604094454

Номер на личен документ: 645276172/27.06.2014

Счетоводител / Касиер :.....

Анка Стоименова Пенкинова

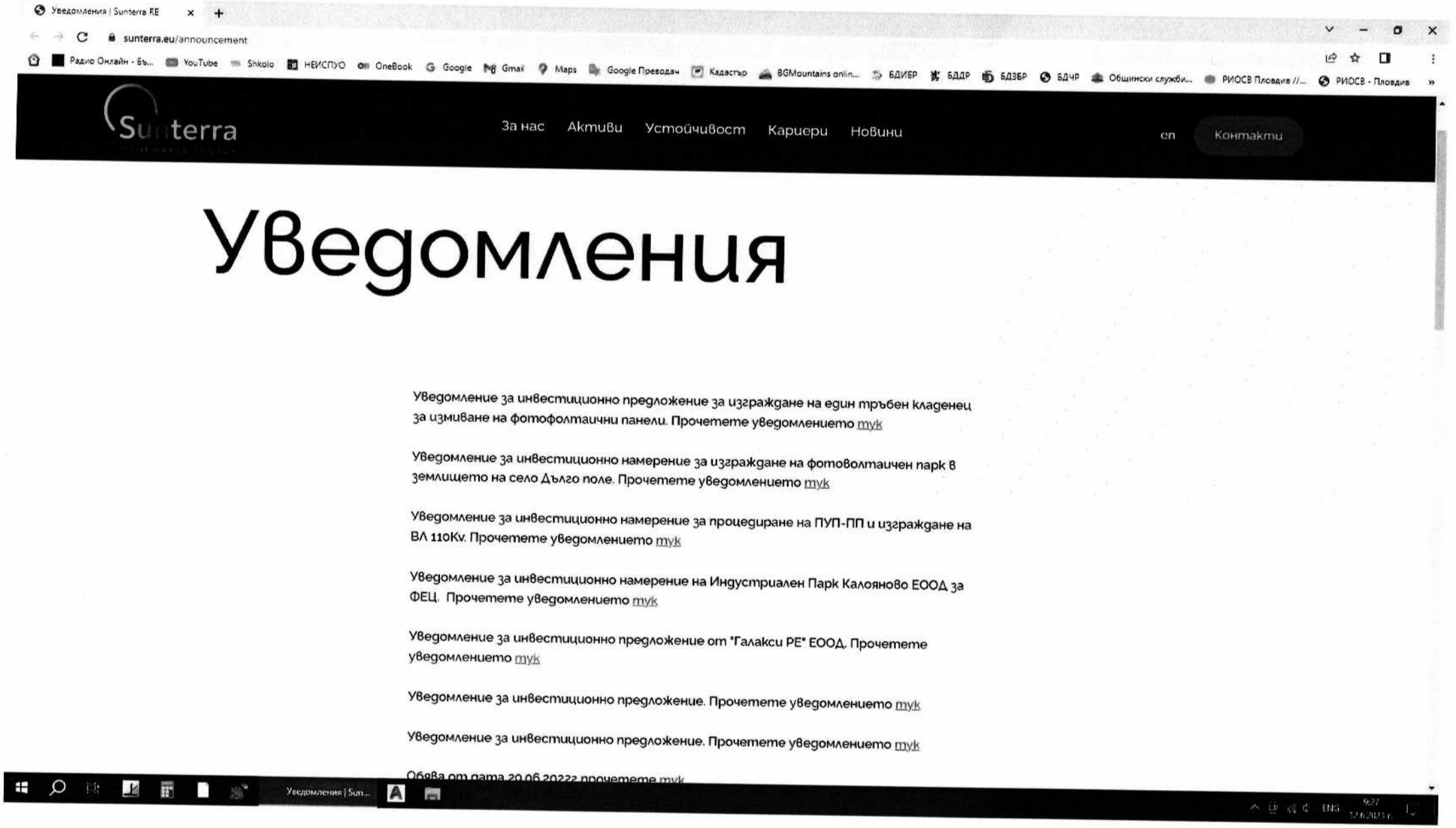
Уведомления | Sunterra RE
sunterra.eu/announcement
Sunterra
За нас
Активи
Устойчивост
Кариери
Новини
en
Контакти
Уведомления
Уведомление за инвестиционно предложение за изграждане на един тръбен кладенец за измиване на фотофолтаични панели. Прочетете уведомлението тук
Уведомление за инвестиционно намерение за изграждане на фотоволтаичен парк в землището на село Дълго поле. Прочетете уведомлението тук
Уведомление за инвестиционно намерение за процедиране на ПУП-ПП и изграждане на ВЛ 110Kv. Прочетете уведомлението тук
Уведомление за инвестиционно намерение на Индустриален Парк Калояново ЕООД за ФЕЦ. Прочетете уведомлението тук
Уведомление за инвестиционно предложение от "Галакси РЕ" ЕООД. Прочетете уведомлението тук
Уведомление за инвестиционно предложение. Прочетете уведомлението тук
Уведомление за инвестиционно предложение. Прочетете уведомлението тук
Обява от дата 20.06.2022г прочетете тук

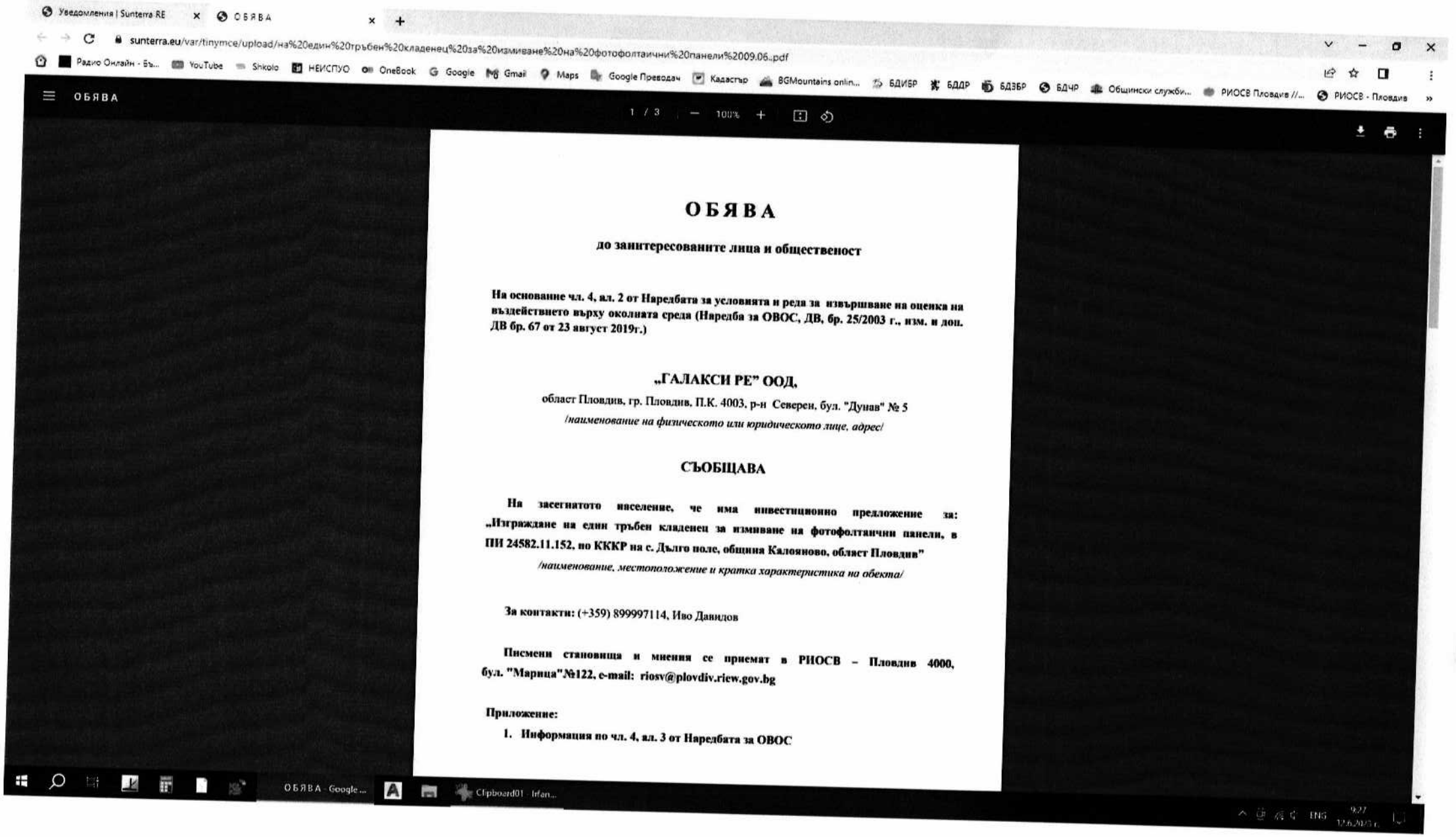

ОБЯВА

до заинтересованите лица и общественост

На основание чл. 4, ал. 2 от Наредбата за условията и реда за извършване на оценка на въздействието върху околната среда (Наредба за ОВОС, ДВ, бр. 25/2003 г., изм. и доп. ДВ бр. 67 от 23 август 2019г.)

„ГАЛАКСИ РЕ" ООД,

област Пловдив, гр. Пловдив, П.К. 4003, р-н Северен, бул. "Дунав" № 5

/наименование на физическото или юридическото лице, адрес/

СЪОБЩАВА

На засегнатото население, че има инвестиционно предложение за: „Изграждане на един тръбен кладенец за измиване на фотофолтаични панели, в ПИ 24582.11.152, по КККР на с. Дълго поле, община Калояново, област Пловдив"

/наименование, местоположение и кратка характеристика на обекта/

За контакти: (+359) 899997114, Иво Давидов

Писмени становища и мнения се приемат в РИОСВ – Пловдив 4000, бул. "Марица"№122, e-mail: riosv@plovdiv.riew.gov.bg

Приложение:

1. **Информация по чл. 4, ал. 3 от Наредбата за ОВОС**